



**UNIVERSIDAD NACIONAL DEL SANTA**

# **Realidad Nacional y Regional**



**UNIVERSIDAD NACIONAL DEL SANTA**

**Video**



# UNIVERSIDAD NACIONAL DEL SANTA

## QUÉ ES EL PERÚ

**ES UN PAÍS LATINO Y SUDAMERICANO CON GOBIERNO UNITARIO EN LA PRESIDENCIA DE LA REPÚBLICA, ORGANIZADO EN EL PODER EJECUTIVO, PODER LEGISLATIVO Y PODER JUDICIAL. DIVIDIDO EN 25 REGIONES POLÍTICO-ADMINISTRATIVAS Y 24 DEPARTAMENTOS Y UNA PROVINCIA CONSTITUCIONAL.**



**UNIVERSIDAD NACIONAL DEL SANTA**

**LOCALIZACIÓN  
GEOGRÁFICA  
DEL PERÚ**



# UNIVERSIDAD NACIONAL DEL SANTA

## Medidas Geográficas del Perú

- Se ubica entre los paralelos 0 grados, 1 mts. y 48 seg. latitud sur en el norte y 18 grds. 21 mnts y 03 seg. latitud sur en el sur.
- Enmarcado en los meridianos 68 grds., 39 mts. y 27 seg. Longitud Oeste al oriente y 81 grds. 19 mnts. 34 sgds. Longitud oeste al occidente.



# UNIVERSIDAD NACIONAL DEL SANTA





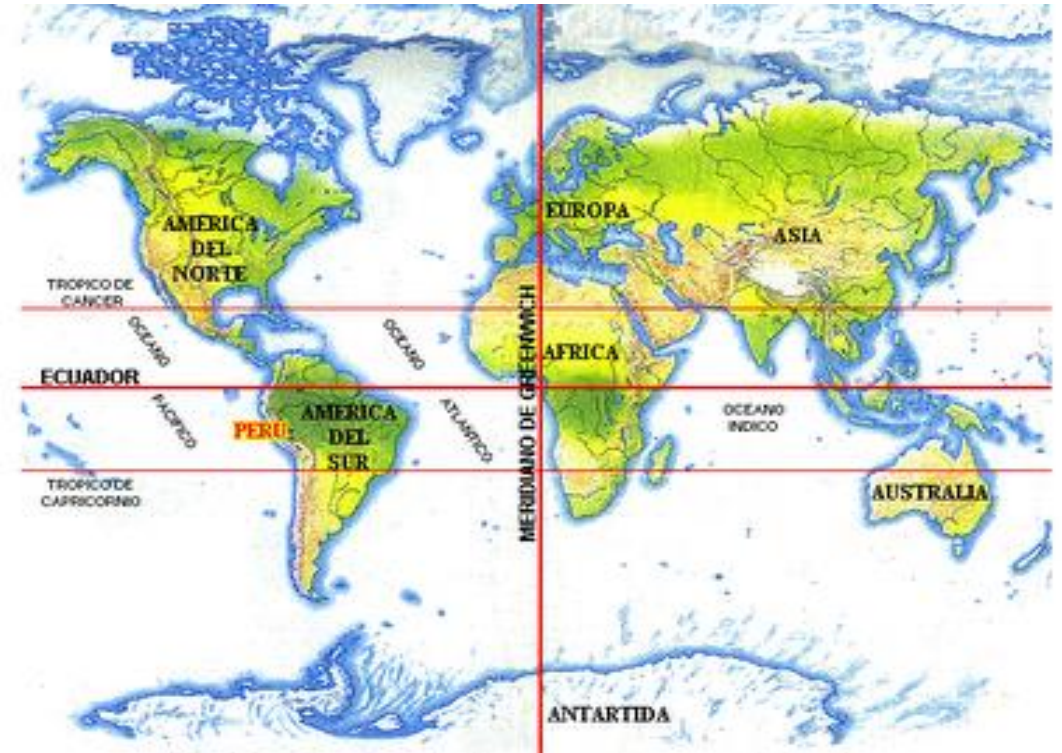
# UNIVERSIDAD NACIONAL DEL SANTA

## Localización con respecto al Meridiano de Greenwich:

El Perú se ubica en el hemisferio occidental, entre los:

68°39'27" de Longitud occidental (extremo Este): Confluencia del río Heath con el río Madre de Dios (frontera con Bolivia).

81°19'34,5" de longitud occidental (Extremo Oeste): Punta Balcones, al Sur de Talara en el departamento de Piura, a orillas del Océano Pacífico.



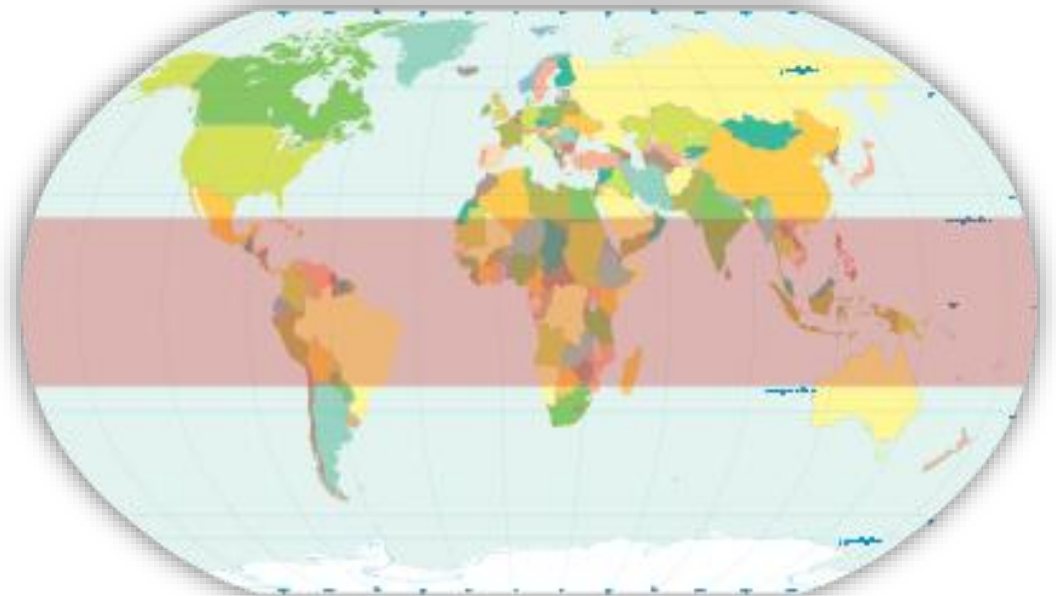
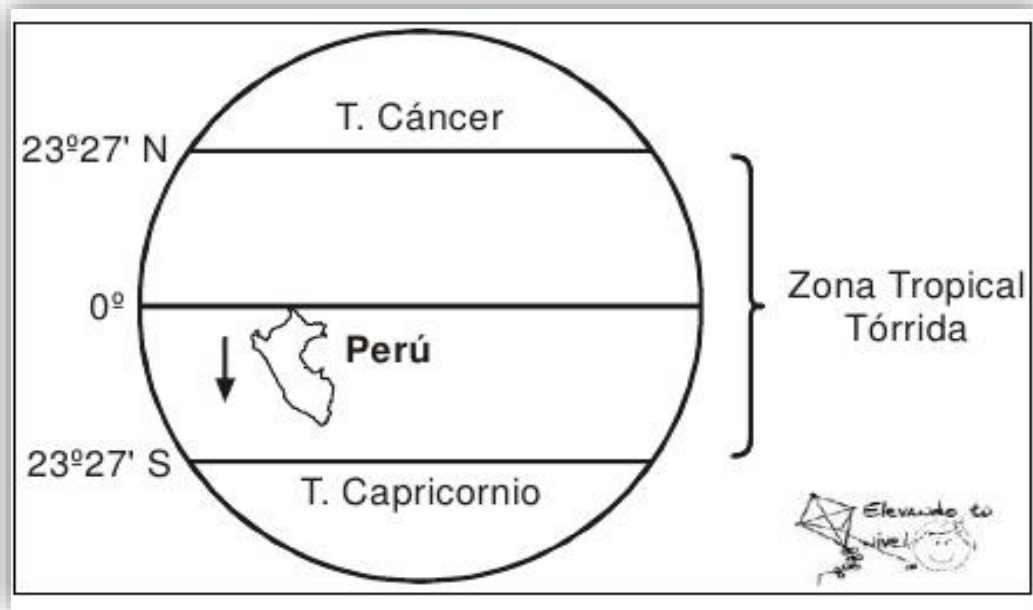
(<http://www.google.com/imgres?hl=es&biw=1358&bih=536&tbm=isch&tbnid=>)



# UNIVERSIDAD NACIONAL DEL SANTA

## Localización con respecto a las zonas climáticas:

De acuerdo a la ubicación térmica, es decir al grado de calor en el mundo, al Perú le corresponde la zona tropical o tórrida del hemisferio Sur, que se encuentra comprometida entre Ecuador y el Trópico de Capricornio.



(<http://www.google.com/imgres?hl=>)





# UNIVERSIDAD NACIONAL DEL SANTA

## Localización con respecto a Sudamérica

El Perú se ubica en la parte central-occidental de América del Sur.

<http://www.google.com/imgres?start=89&hl=es&biw=1358&bih=536&tbm=>



El Perú en América del Sur



# UNIVERSIDAD NACIONAL DEL SANTA

## UBICACIÓN MATEMÁTICA

**El territorio del Perú se ubica entre los paralelos:**

0°01'48" LS

Al Norte de Gueppí, cerca del Ecuador.

18°21'03" LS

Extremo meridional de Pascana de Hueso a

orillas del Pacífico

**Y entre los meridianos:**

68°39'27" LW

Confluencia del río Heath con el Madre de Dios

81°19'34,5" LW

Punta Balcones, Piura al S. de Talara, extremo

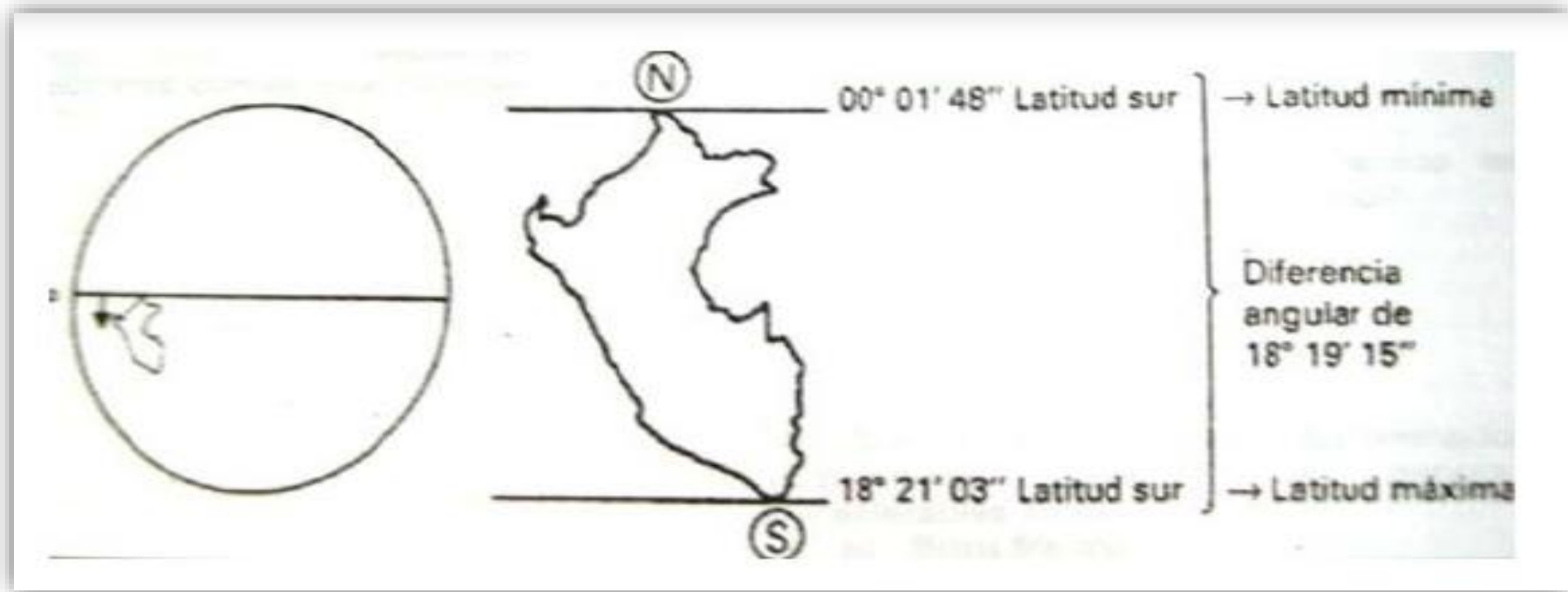
occidente de Sudamérica. (<http://es.scribd.com/doc/35807981/SITUACION-GEOGRAFICA-DEL-PERU> Pág. 70)

Para ubicar al Perú lo hacemos a través de un cuadrilátero de tangentes geográficas que se realiza tomando el círculo imaginario del ecuador y el semicírculo de Greenwich.



# UNIVERSIDAD NACIONAL DEL SANTA

**Según el Ecuador Terrestre:** El Perú se ubica en el hemisferio austral, a una distancia de 3,34 km. respecto a la línea del Ecuador Terrestre consignando los siguientes paralelos

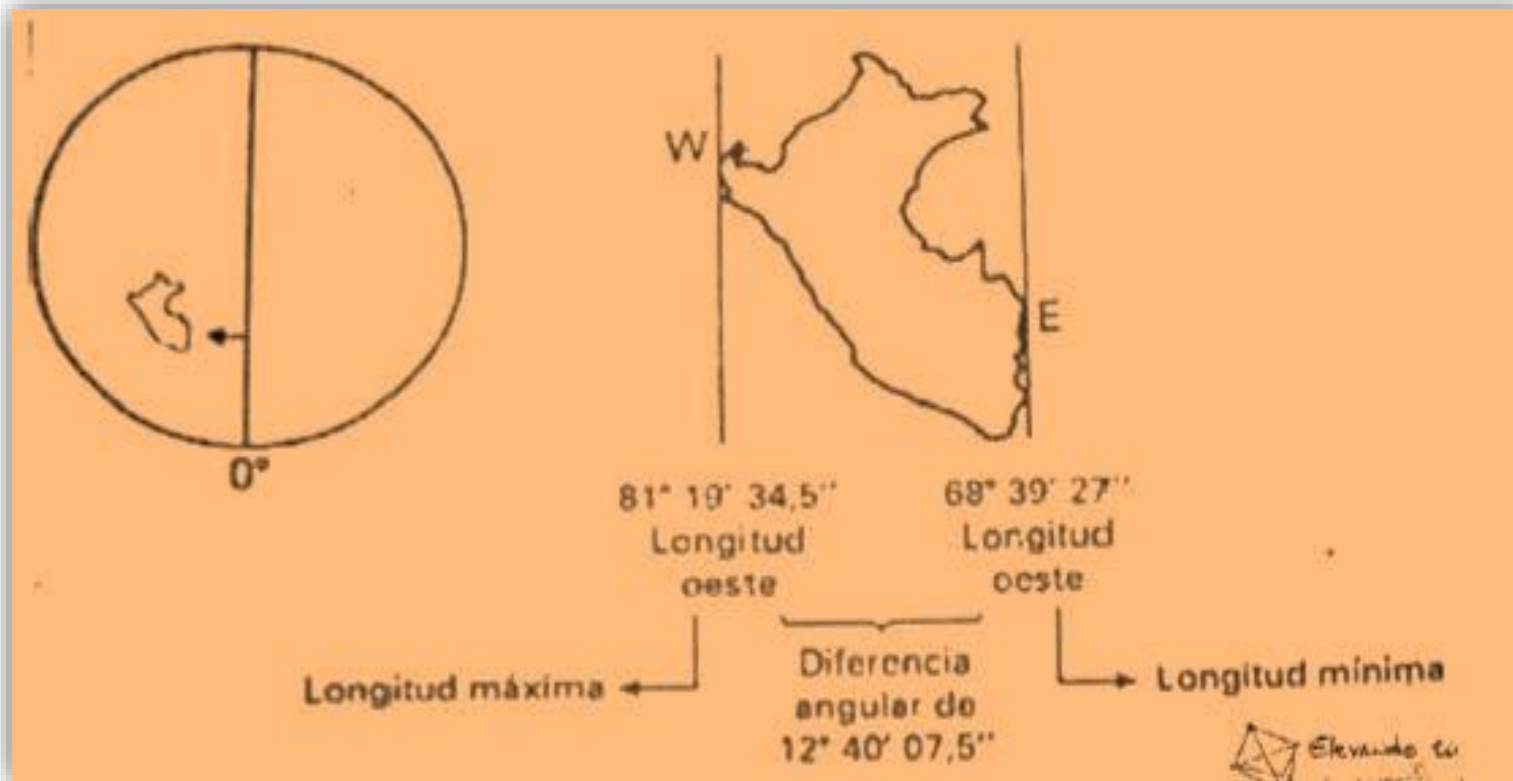


(Benavides, J. s/f, p. 56)



# UNIVERSIDAD NACIONAL DEL SANTA

**SEGÚN EL MERIDIANO DE GREENWICH:** El Perú se ubica en el hemisferio occidental a una distancia respecto al Meridiano de Greenwich de 7591.573 Km., correspondiéndole los siguientes meridianos.

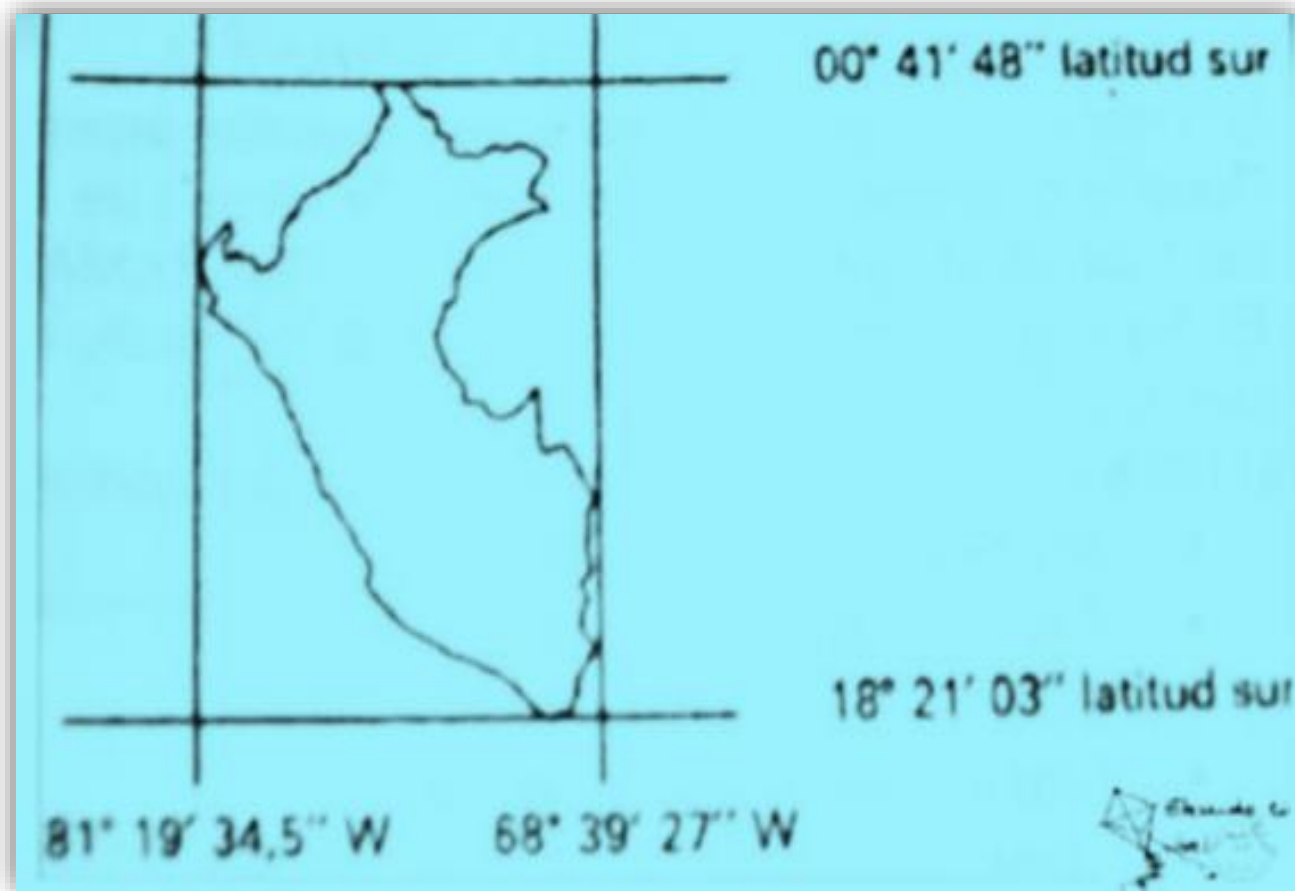


(Benavides, J. s/f, p. 57)



# UNIVERSIDAD NACIONAL DEL SANTA

- Integrando ambas coordenadas, podemos fijar la siguiente posición geográfica más precisa:



(Benavides, J. s/f, p. 58)



# UNIVERSIDAD NACIONAL DEL SANTA

## EXTENSIÓN SUPERFICIAL



Con 1.285.216 que incluye un área insular de 133,4 km<sup>2</sup> (94,36 km<sup>2</sup> corresponden a las islas del Pacífico y 39,04 a las islas del lago Titicaca en su sector peruano), el Perú es el tercer país sudamericano en extensión, después Brasil y Argentina. Reivindica, además, el Mar de Grau, superficie de 200 millas marinas desde sus costas hacia el Oeste.



# UNIVERSIDAD NACIONAL DEL SANTA

## PUNTO DE MAYOR

**ALTITUD:** La cumbre más elevada del territorio peruano es el nevado del Huascarán, pico estructural que en su cima sur tiene una altura de 6.768 m.s.n.m. Este pico forma parte de la cadena de nevados conocida como la cordillera Blanca, en el departamento de Ancash, al norte de Lima.

**PUNTO MÁS BAJO DEL TERRITORIO:** El punto más bajo del territorio peruano está, según el I.G.N., a 34 metros por debajo del nivel del mar. Está localizado al sureste del departamento de Piura, en el desierto de Sechura, aproximadamente a 60 km al sur de la ciudad de Sechura y más o menos a 40 km al sureste de la calera Bayóvar, en una depresión encerrada por los paralelos  $6^{\circ}$  y  $6^{\circ}10'$  de latitud sur y los meridianos  $80^{\circ}40'$  y  $80^{\circ}55'$  longitud oeste.



# UNIVERSIDAD NACIONAL DEL SANTA

Según información registrada por el ingeniero Roberto A. Leigh, esta depresión, conocida como Laguna Cerro o Depresión Bayóvar, se colmató de agua y quedó convertida transitoriamente en laguna a consecuencia de las fuertes lluvias de 1925, lo que se repitió en 1983, año en que se produjo un fenómeno del Niño de gran intensidad. En la actualidad, la depresión está seca y ha quedado convertida en salina.





# UNIVERSIDAD NACIONAL DEL SANTA

## PASO DE MENOR ALTITUD DE LOS ANDES

**PERUANOS:** El paso de Porculla, ubicado en el ramal occidental de la cordillera de los Andes, en el departamento de Piura -en la carretera que partiendo de Olmos se dirige hacia el río Marañón-, está ubicado a una altitud de 2.138,36 m.s.n.m (según el I.G.N.).



# UNIVERSIDAD NACIONAL DEL SANTA

## **Longitud del litoral marítimo:**

La longitud del litoral marítimo del Perú, medido entre Boca Capones, al norte y Concordia, al sur, es de 3.979,5 kilómetros.

## **Longitud de las fronteras:**

Línea de frontera con el Ecuador: 1.528 km y 546 m;

Línea de frontera con Colombia: 1.506 km y 026 m;

Línea de frontera con Brasil: 2.822 km y 496 m;

Línea de frontera con Bolivia: 1.047 km y 160 m;

Línea de frontera con Chile: 196 km y 150 m.



# UNIVERSIDAD NACIONAL DEL SANTA



El territorio del Perú se divide en 24 departamentos y una provincia constitucional (Callao). Con fines administrativos, recientemente han sido creadas 25 regiones. Cada región corresponde a uno de los 24 departamentos y a la provincia constitucional del Callao. Los gobiernos regionales, encabezados por un Gobernador Regional, gozan de atribuciones que les permite administrar todos los recursos de su jurisdicción.

**JOSE CERNA MONTOYA**



# UNIVERSIDAD NACIONAL DEL SANTA

El Perú, geográficamente, limita, en virtud de la Ley N° 24650:  
Por el norte: con Ecuador y Colombia.  
Por el sur: con Chile.  
Por el este: con Brasil y Bolivia.  
Por el oeste: con el Océano Pacífico o Mar de Grau.

